


Kinnistu isikliku kasutusõiguse seadmise plaan

Leht: 1/5

Mõõtkava 1:500



| Jrk nr | IKÕ ala Pos nr (plaanil) | Kinnistu registriosa number | Katastriüksuse tunnus, nimi ja sihtotstarve: | Asukoht riigitee (nr ja nimi) suhtes (lõigu algus ja lõpp km): | Ala pindala ruutmeetrites m² |
|--------|-----------------------------|--------------------------------|--|---|---------------------------------|
| 1 | Pos 1 | 5574850 | 78701:002:1130; 17132 Kullenga-Veadla tee; transpordimaa | 17132 Kullenga-Veadla tee km 0,01 | 92 m² |

- Kasutusõiguse ala
- Katastriüksuse piir
- sidetoru
- sidekaev

Sideehitise kaitsevöönd: Piki sidekaablit kulgev ala, mida mõlemalt poolt piiravad liini äärmistest kaablitest 1 meetri kaugusel paiknevad mõttelised vertikaaltasandid.

Sidetoru pikkus maa-alal: 44 m

Projekti nimi: "Assamalla, Kullenga, Porkuni, Võhmetu, Kadila, Nurmetu ja Koplitaguse küladesse optilise sidevõrgu rajamine"

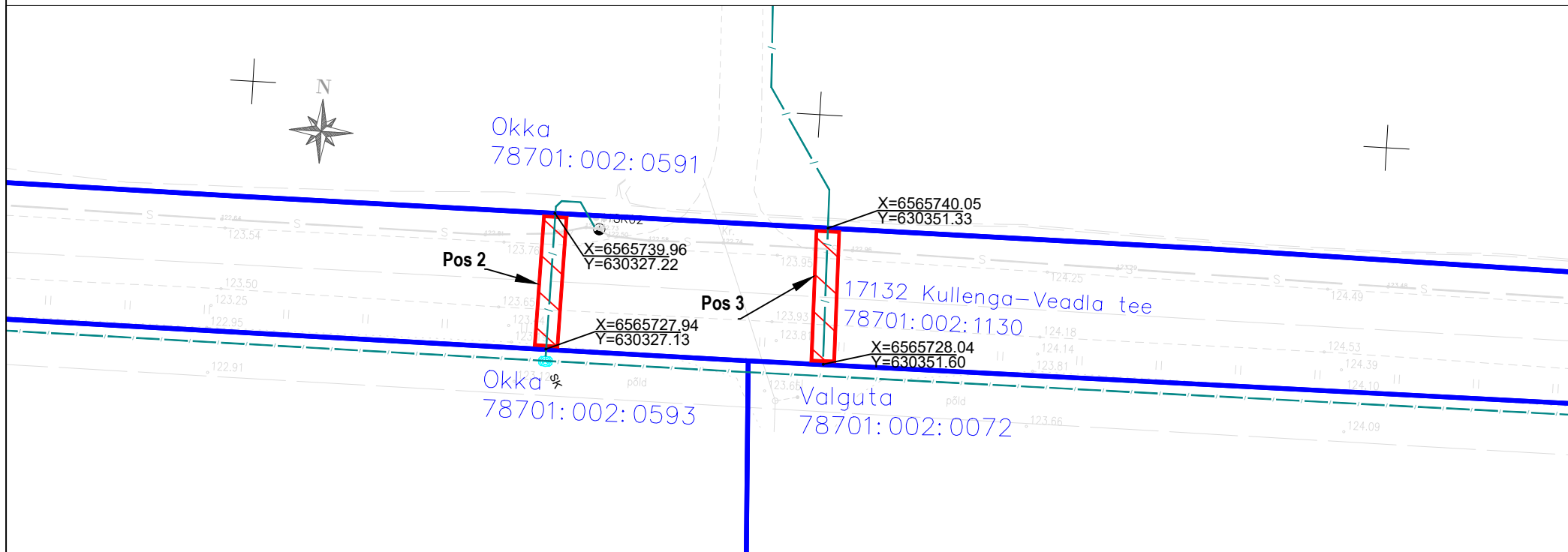
Objekti asukoht: Lääne-Viru maakond, Tapa vald, Kullenga küla

Projekti number: 23018




Plaani koostaja: Silver Knäzev

Kuupäev: 19.10.2023

Kinnistu isikliku kasutusõiguse seadmise plaan



| Jrk nr | IKÕ ala Pos nr (plaanil) | Kinnistu registriosa number | Katastriüksuse tunnus, nimi ja sihtotstarve: | Asukoht riigitee (nr ja nimi) suhtes (lõigu algus ja lõpp km): | Ala pindala ruutmeetrites m² |
|--------|-----------------------------|--------------------------------|--|---|---------------------------------|
| 2 | Pos 2 | 5574850 | 78701:002:1130; 17132 Kullenga-Veadla tee; transpordimaa | 17132 Kullenga-Veadla tee km 0,68 | 24 m² |
| Jrk nr | IKÕ ala Pos nr (plaanil) | Kinnistu registriosa number | Katastriüksuse tunnus, nimi ja sihtotstarve: | Asukoht riigitee (nr ja nimi) suhtes (lõigu algus ja lõpp km): | Ala pindala ruutmeetrites m² |
| 3 | Pos 3 | 5574850 | 78701:002:1130; 17132 Kullenga-Veadla tee; transpordimaa | 17132 Kullenga-Veadla tee km 0,7 | 24 m² |

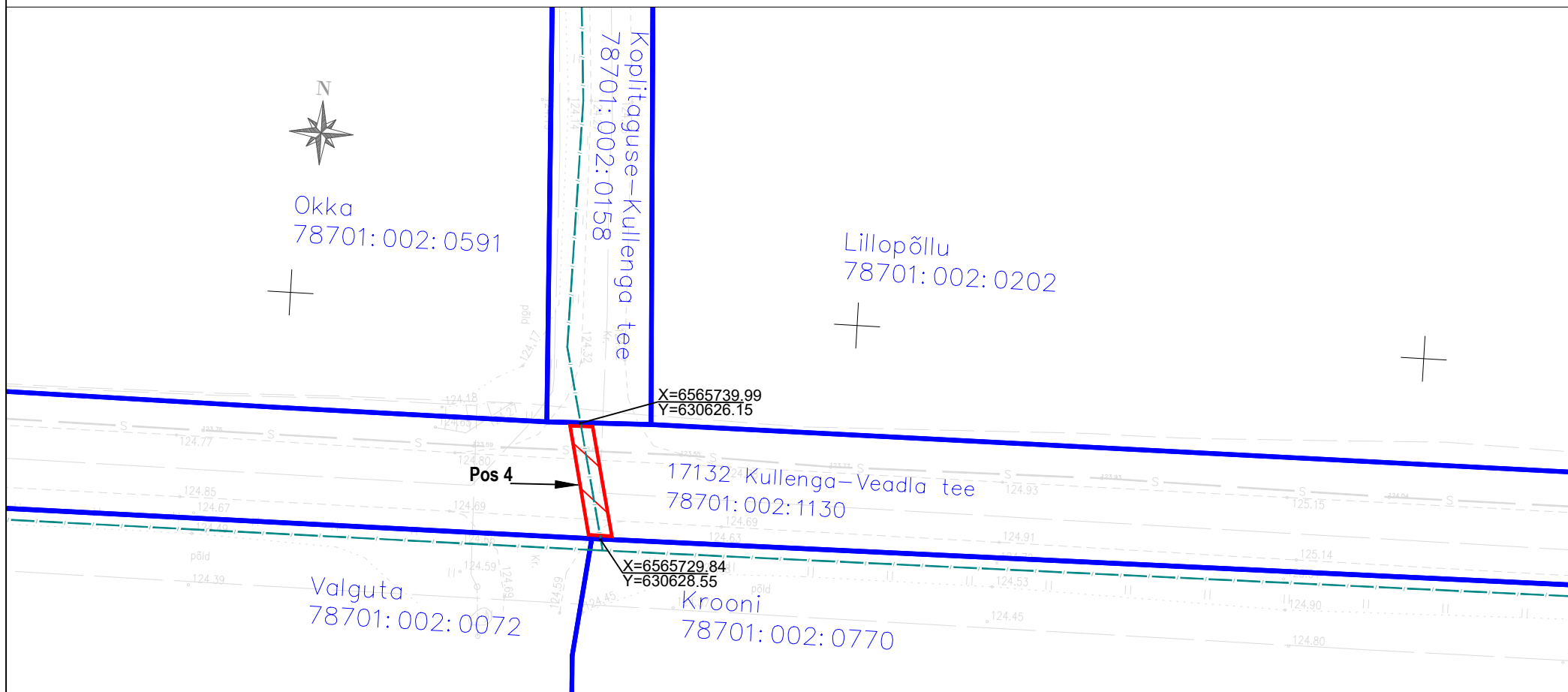
 Kasutusõiguse ala
 Katastriüksuse piir
 sidetoru

Sideehitise kaitsevöönd: Piki sidekaablit kulgev ala, mida mõlemalt poolt piiravad liini äärmistest kaablitest 1 meetri kaugusel paiknevad mõttelised vertikaaltasandid.

Sidetorude pikkused maa-alal: 24 m

Projekti nimi: "Assamalla, Kullenga, Porkuni, Võhmetu, Kadila, Nurmetu ja Koplitaguse küladesse optilise sidevõrgu rajamine"
Objekti asukoht: Lääne-Viru maakond, Tapa vald, Kullenga küla
Projekti number: 23018
Plaani koostaja: Silver Knäzev
Kuupäev: 19.10.2023

Kinnistu isikliku kasutusõiguse seadmise plaan



| Jrk nr | IKÕ ala Pos nr (plaanil) | Kinnistu registrios number | Katastriüksuse tunnus, nimi ja sihtotstarve: | Asukoht riigitee (nr ja nimi) suhtes (lõigu algus ja lõpp km): | Ala pindala ruutmeetrites m ² |
|--------|-----------------------------|-------------------------------|--|---|---|
| 4 | Pos 4 | 5574850 | 78701:002:1130; 17132 Kullenga-Veadla tee; transpordimaa | 17132 Kullenga-Veadla tee km 0,98 | 21 m ² |

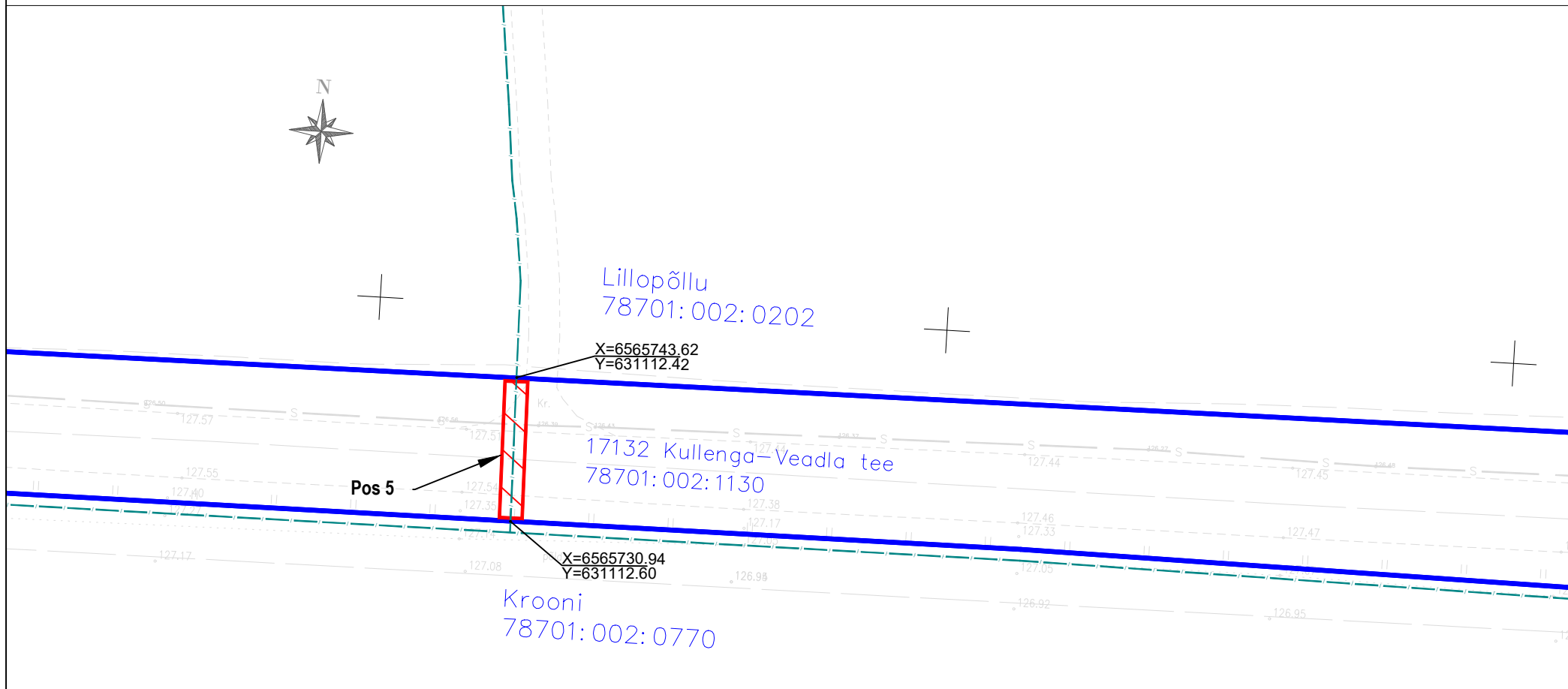
- Kasutusõiguse ala
- Katastriüksuse piir
- sidetoru

Sideehitise kaitsevöönd: Piki sidekaablit kulgev ala, mida mõlemalt poolt piiravad liini äärmistest kaablitest 1 meetri kaugusel paiknevad mõttelised vertikaaltasandid.




Sidetoru pikkus maa-alal: 10 m

Projekti nimi: "Assamalla, Kullenga, Porkuni, Võhmetu, Kadila, Nurmetu ja Koplitaguse küladesse optilise sidevõrgu rajamine"
Objekti asukoht: Lääne-Viru maakond, Tapa vald, Kullenga küla
Projekti number: 23018
Plaani koostaja: Silver Knäzev
Kuupäev: 19.10.2023

Kinnistu isikliku kasutusõiguse seadmise plaan



| Jrk nr | IKÕ ala Pos nr (plaanil) | Kinnistu registriosa number | Katastriüksuse tunnus, nimi ja sihtotstarve: | Asukoht riigitee (nr ja nimi) suhtes (lõigu algus ja lõpp km): | Ala pindala ruutmeetrites m ² |
|--------|-----------------------------|--------------------------------|--|---|---|
| 5 | Pos 5 | 5574850 | 78701:002:1130; 17132 Kullenga-Veadla tee; transpordimaa | 17132 Kullenga-Veadla tee km 1,46 | 26 m ² |

-  Kasutusõiguse ala
-  Katastriüksuse piir
-  sidetoru

Sideehitise kaitsevöönd: Piki sidekaablit kulgev ala, mida mõlemalt poolt piiravad liini äärmistest kaablitest 1 meetri kaugusel paiknevad mõttelised vertikaaltasandid.

Sidetoru pikkus maa-alal: 12 m

Projekti nimi: "Assamalla, Kullenga, Porkuni, Võhmetu, Kadila, Nurmetu ja Koplitaguse küladesse optilise sidevõrgu rajamine"

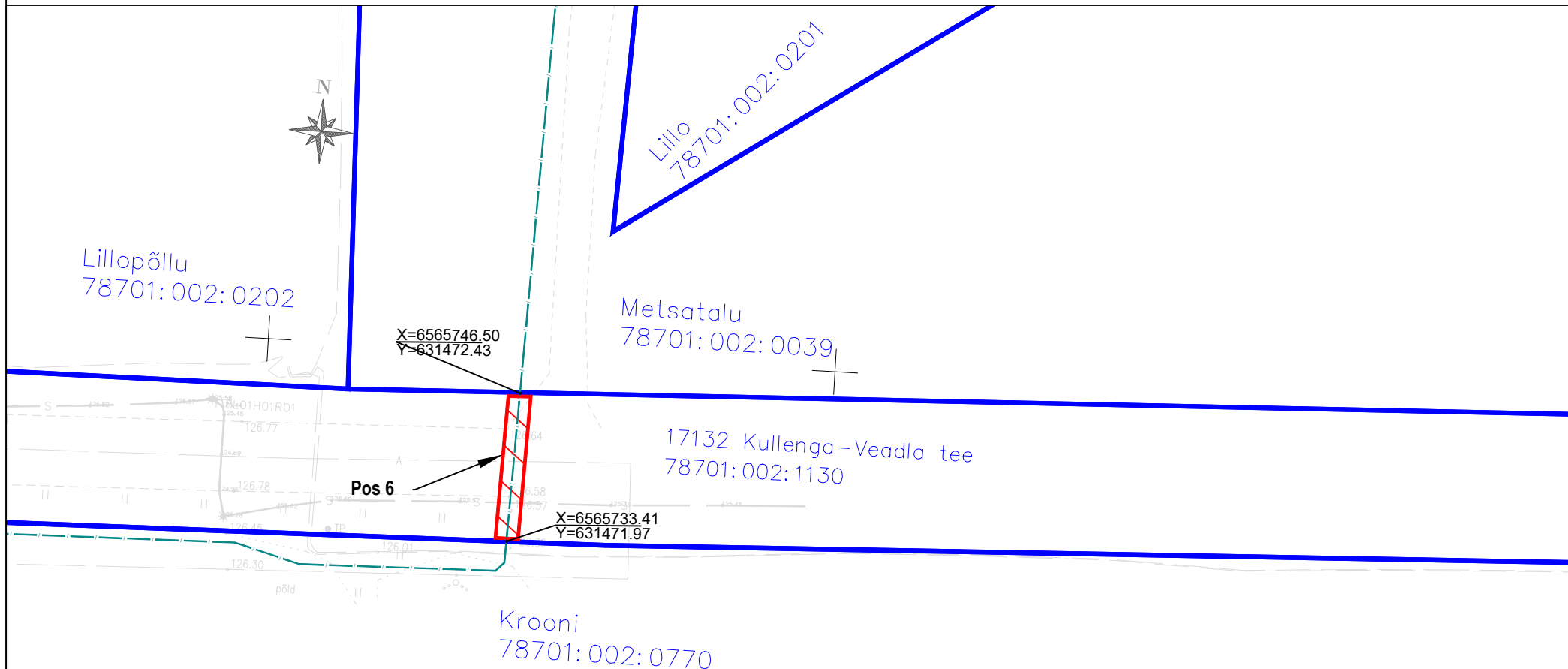
Objekti asukoht: Lääne-Viru maakond, Tapa vald, Kullenga küla

Projekti number: 23018

Plaani koostaja: Silver Knäzev

Kuupäev: 19.10.2023

Kinnistu isikliku kasutusõiguse seadmise plaan



| Jrk nr | IKÕ ala Pos nr (plaanil) | Kinnistu registriosa number | Katastriüksuse tunnus, nimi ja sihtotstarve: | Asukoht riigitee (nr ja nimi) suhtes (lõigu algus ja lõpp km): | Ala pindala ruutmeetrites m² |
|--------|-----------------------------|--------------------------------|--|---|---------------------------------|
| 6 | Pos 6 | 5574850 | 78701:002:1130; 17132 Kullenga-Veadla tee; transpordimaa | 17132 Kullenga-Veadla tee km 1,82 | 26 m² |

- Kasutusõiguse ala
- Katastriüksuse piir
- sidetoru

Sideehitise kaitsevöönd: Piki sidekaablit kulgev ala, mida mõlemalt poolt piiravad liini äärmistest kaablitest 1 meetri kaugusel paiknevad mõttelised vertikaaltasandid.

Sidetoru pikkus maa-alal: 13 m

Projekti nimi: "Assamalla, Kullenga, Porkuni, Võhmetu, Kadila, Nurmetu ja Koplitaguse küladesse optilise sidevõrgu rajamine"
Objekti asukoht: Lääne-Viru maakond, Tapa vald, Kullenga küla
Projekti number: 23018
Plaani koostaja: Silver Knäzev
Kuupäev: 19.10.2023